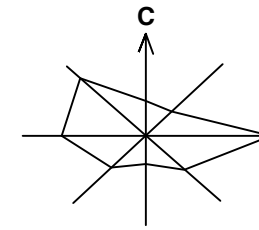


ИЗМЕНЕ И ДОПУНЕ ПЛАНА ГЕНЕРАЛНЕ РЕГУЛАЦИЈЕ НАСЕЉА

ИРИГ



P = 1: 5000


50 100 150 200m

ПЛАНИРАНА ФУНКЦИОНАЛНА ОРГАНИЗАЦИЈА ПРОСТОРА СА ПРЕТЕЖНОМ НАМЕНОМ ПОВРШИНА - ЛОКАЦИЈА 2

ГРАЂЕВИНСКО ЗЕМЉИШТЕ

ГРАЂЕВИНСКО ЗЕМЉИШТЕ У ГРАЂЕВИНСКОМ ПОДРУЧЈУ НАСЕЉА

РАДНЕ ЗОНЕ

 ПРОИЗВОДНИ, СКЛАДИШНИ И ПОСЛОВНИ САДРЖАЈИ

КОМУНАЛНИ И ИНФРАСТРУКТУРНИ САДРЖАЈИ

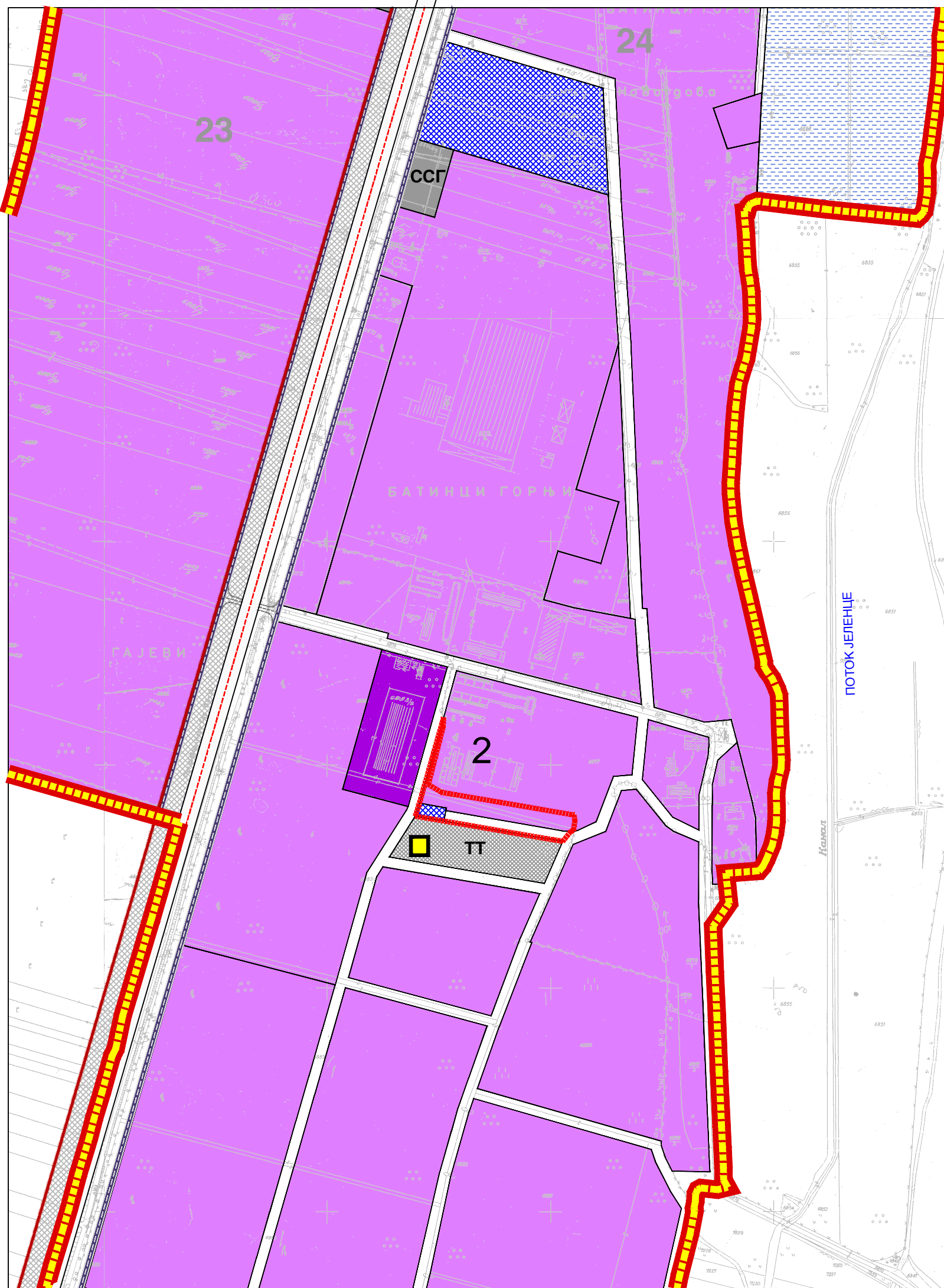
 САОБРАЋАЈНИ ТЕРМИНАЛИ



 ИЗВОРИШТЕ ВОДОСНАБДЕВАЊА

 УЛИЧНИ КОРИДОРИ

 РЕГУЛАЦИОНА ЛИНИЈА

 ГРАНИЦА ИЗМЕНА И ДОПУНА ПЛАНА



НОСИЛАЦ ИЗРАДЕ ПЛАНА		ОПШТИНА: ИРИГ	Печат и потпис:
ОБРАЂИВАЧ		ОВЛАШЋЕНО ЛИЦЕ: ЈП "ЗАВОД ЗА УРБАНИЗАМ ВОЈВОДИНЕ" ДИРЕКТОР: ПРЕДРАГ КНЕЖЕВИЋ, дипл.правник ПОМОЋНИК ДИРЕКТОРА: БРАНИСЛАВА ТОПРЕК, дипл.инж.арх.	Печат и потпис:
НАЗИВ ПЛАНА	ИЗМЕНЕ И ДОПУНЕ ПЛАНА ГЕНЕРАЛНЕ РЕГУЛАЦИЈЕ НАСЕЉА ИРИГ		
НАЗИВ КАРТЕ	ПЛАНИРАНА ФУНКЦИОНАЛНА ОРГАНИЗАЦИЈА ПРОСТОРА СА ПРЕТЕЖНОМ НАМЕНОМ ПОВРШИНА - ЛОКАЦИЈА 2		
ОДГОВОРНИ УРБАНИСТА	РАДОМИР ОВУКА, дипл.инж.арх.		Печат и потпис:
САРАДНИЦИ	РАДОВАН РИСТИЋ, ел.тех.		
Е- 2726	Размера: 1 : 5000	Датум: Новембар 2020.	Број листа: 4.2.